


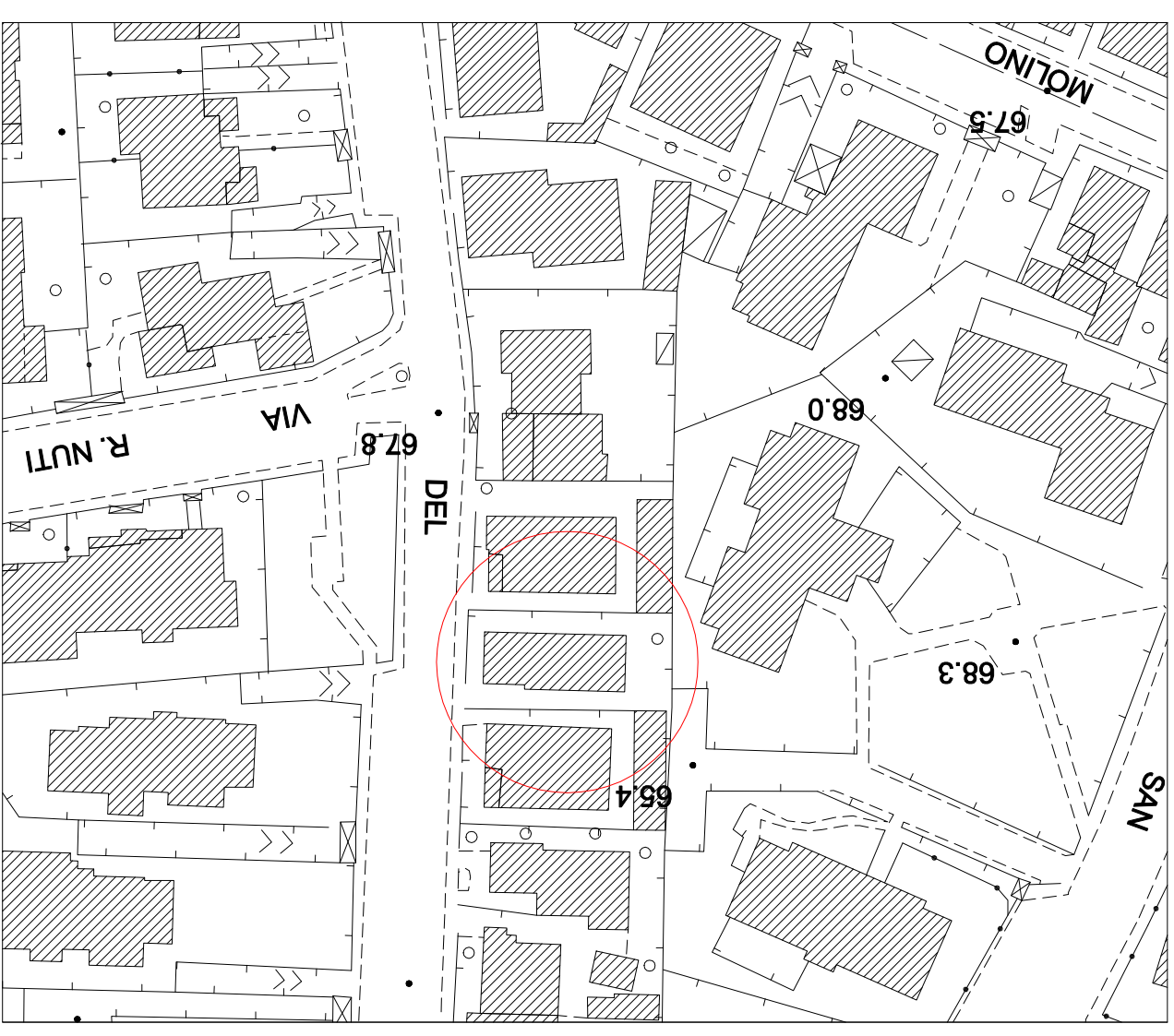
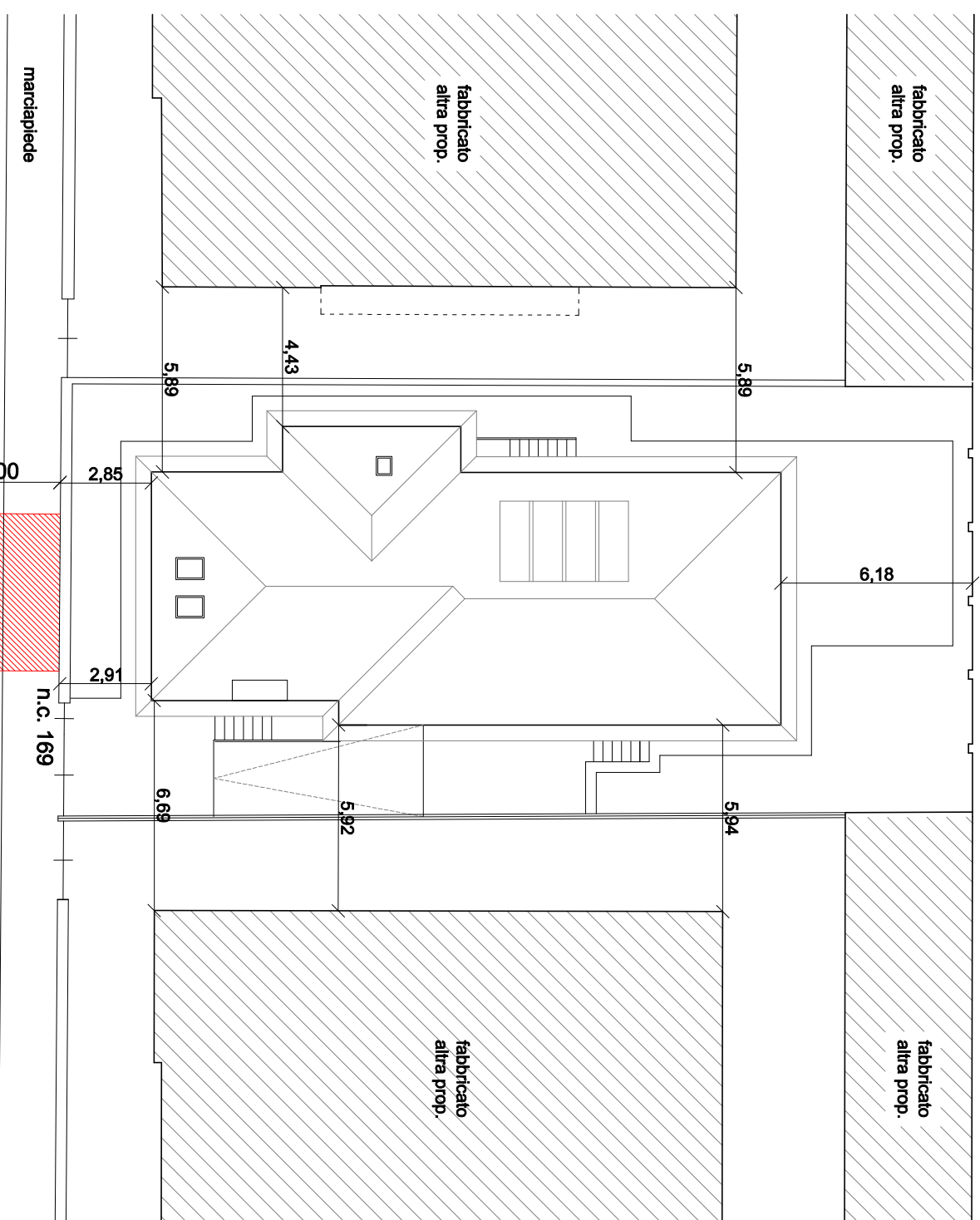
planimetria generale

scala 1:200



estratto IRTEF

scala 1:1000



marciapiede

via del Palco
senso unico

area suolo pubblico
per area di
cantiere/camion
TOTALE 20mq

parcheggio
pubblico

n.c. 169

OGGETTO:
RICHIESTA SUOLO PUBBLICO TEMPORANEO

INDIRIZZO:
Comune di Prato
via del Palco, n. 169, 169/1, 169/3

STATO:

ELABORATO:
planimetrie

DATA:
26/08/2024

SCALA:
1:200, 1:1000

COMMITTENTE:

CONDOMINIO VIA DEL PALCO 169

CODICE:

C1_planimetrie_r0

TAVOLA N.
1