






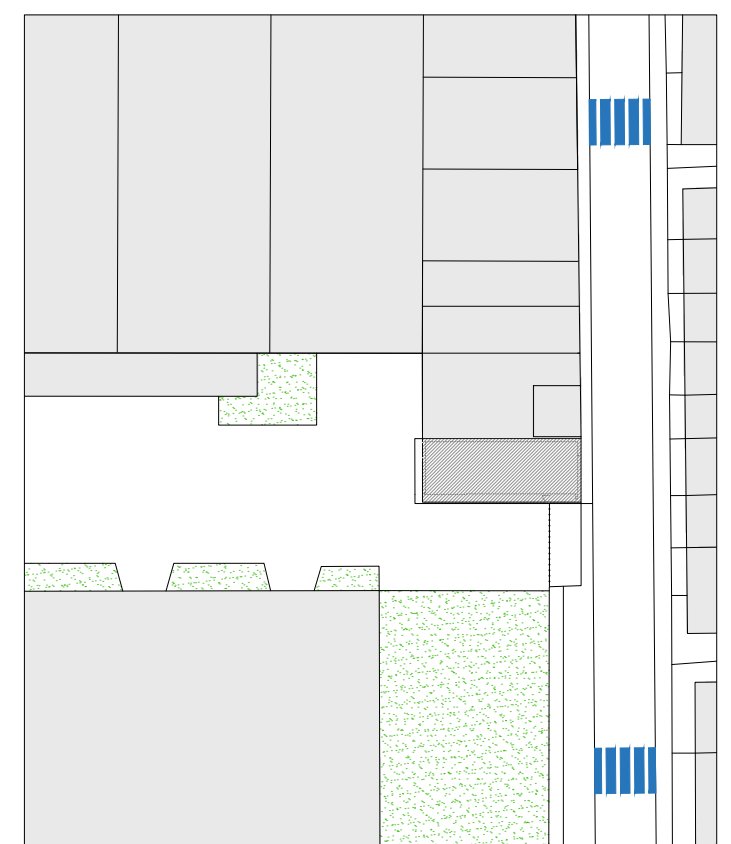
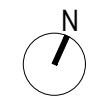




**LEGENDA**

-  Immobile oggetto d'intervento
-  Proiezione copertura
-  Accesso pedonale-carrabile\_limite proprietà
-  Ponteggio su suolo pubblico
-  Ponteggio su suolo privato
-  Flusso pedonale deviato
-  Attraversamento pedonale esistente



Planimetria con posizione ponteggio su suolo pubblico  
scala 1:200

Attraversamenti pedonali esistenti  
Via Ippolito Nievo 10/I  
Scala 1:500