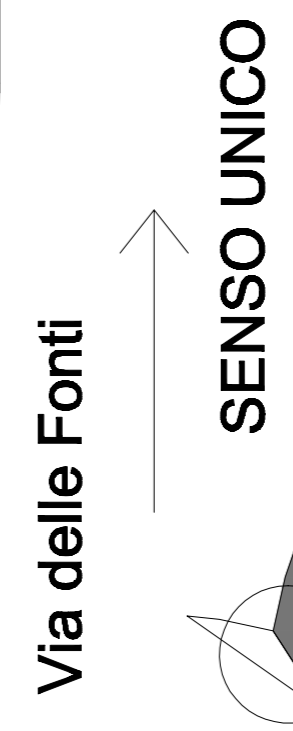





planimetria
scala 1:2000



LEGENDA

-  LIMITE PROPRIETA' PRIVATA
-  PONTEGGIO SU PROPRIETA' PRIVATA
-  PONTEGGIO SU SUOLO PUBBLICO
-  AREA CANTIERE SU SUOLO PUBBLICO

ELABORATO GRAFICO – RAPPRESENTAZIONE
RICHIESTA OCCUPAZIONE SUOLO PUBBLICO
SCALA 1:100